

Miejscowość : Głucholazy
Gmina: Głucholazy
Powiat: nyski
Województwo: opolskie







Obiekt: kompleks basenowy
 Inwestor: BPB PLANBUD
 Wiercenie: Usługi Geologiczne Wojciech Zawilak
 Dozór geologiczny: mgr inż. G. Lukliński

System wiercenia: mieszany





Rz dna: 280.25 m n.p.m.

Skala 1 : 50

Data wiercenia: 2013-03-04

Wierzenie	Gł boko zwierciadła wody	Stratygrafia	Profil litologiczny		Przelot	Opis litologiczny	Warstwa geotechniczna	Wilgotno	Stan gruntu	Ilo wałeczkowa	IL
	[m.p.p.t]		[m]								
1	2	3	4	5	6	7	8	9	10	11	12
  2.00		Czwartorz d Czwartorz d				gleba					
					0.30	wir z kamieniami, szaro- ółty	I	w	szg		
					2.00	wir z kamieniami, szaro- ółty	I	nw	szg		
					3.00						

Profil numer: 9 Rz dna: 280.53 m n.p.m. Data wiercenia: 2013-03-04

1	2	3	4	5	6	7	8	9	10	11	12
<div><div><div></div><div></div></div><div>2.20</div></div>		Czwartorz d Czwartorz d			gleba						
				0.30	piasek gliniasty, br zowy	C	mw	tpl			
				1.50	wir, br zowo-szary	I	w	szg			
				2.20	wir z kamieniami, szaro-br zowy	I	nw	szg			
			3.00								